

**GEZ**

## KARTA ADRESOWA ZABYTKU

3. Miejscowość

**K O Ł O B R Z E G**

1. Nazwa

**KOŚCIÓŁ ZBAWICIELA (EWANGELICKO-AUGSBURSKI)  
OB. RZYM.-KATOL. PW. PODWYŻSZENIA KRZYŻA ŚWIETEGO**

2. Czas powstania

**1932 r.**  
(modernizm)


7. Fotografia z opisem wskazującym orientację albo mapa z zaznaczonym stanowiskiem archeologicznym



Widok ogólny od płn.-wschodu



Widok ogólny od pld.-zachodu, prezbiterium i zakrystia



Elewacja wschodnia - kompozycja

4. Adres (ulica, nr posesji)

**Kołobrzeg**  
**ul. Jedności Narodowej 68**  
**p-ta 78-100**  
**nr dz. 70, obr. 10**

5. Przynależność administracyjna

województwo **zachodniopomorskie**

powiat **kołobrzegi**

gmina **Miasto Kołobrzeg**

6. Formy ochrony

*Inne:*

**Obiekt ujęty w Gminnej Ewidencji Zabytków**  
na podstawie Zarządzenia Nr 87/14  
Prezydenta Miasta Kołobrzeg  
z dn. 21.10.2014 r.  
(aktualizacja: zarządzenie nr 101/22  
z dn. 26.08.2022 r.)

## 8. Historia, opis i wartości

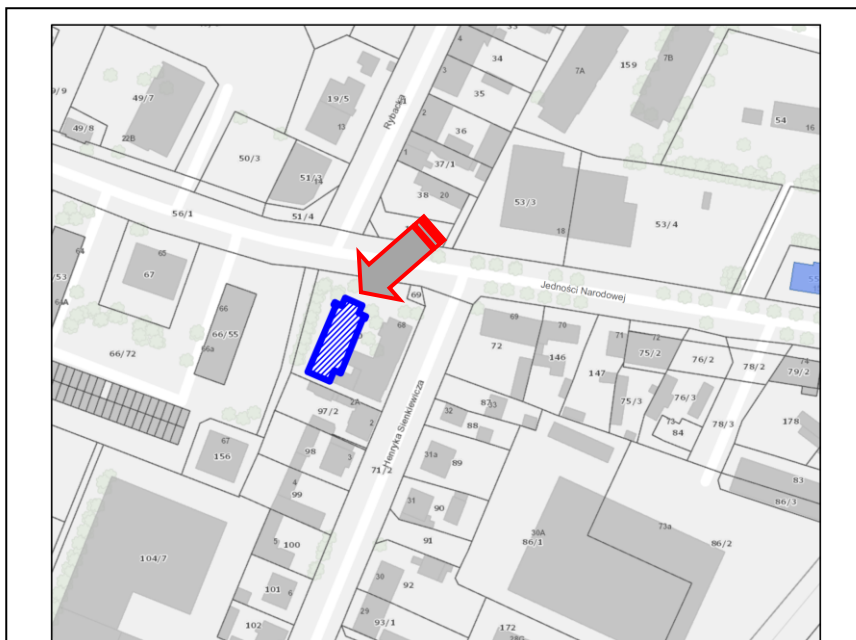
Kościół wzniesiony w 1932 r., z inicjatywy pastora Augusta Matthesa, wg projektu Eberharda Holsteina, jako filia parafii ewangelicko-augsburskiej przy kolegiacie. Po 1936 r. ustawiono krzyż w prezbiterium, autorstwa Paula Hinza. W 1948 r. poświęcony jako świątynia rzymskokatolicka pw. Podwyższenia Krzyża Świętego, użytkowany przez zakon franciszkanów. W 1973 r. erygowano parafię i klasztor przy kościele. W 2004 r. nadbudowano wieżę kościelną.

Kościół założony na planie prostokąta, nakryty dachem dwuspadowym (pokrycie dachówkowe), zamknięty od wschodu również prostokątnym prezbiterium (z dwiema), a przy ścianie północnej wyprowadzona jest pięciokondygnacyjna wieża (zestopniowana i zwieńczona daszkiem namiotowym z krzyżem), z przyległymi po bokach murami kotarowymi. Ściany murowane, pokryte tynkiem fakturowym. Elewacje ścian długich dzielone smukłymi, biforialnymi okna (z podokiennymi blendami), zwieńczone szerokim gzymsem profilowanym. Elewacja północna (frontowa) wieży, dwuosiowa, biforialna, z szerokimi drzwiami wejściowymi. Stolarka okienna i drzwiowa współczesna, osadzona w pierwotnych otworach.

Wnętrze salowe, z półkolistym sklepieniem oraz historycznym krzyżem w prezbiterium.

Obiekt o wysokich wartościach zabytkowych, stanowi przykład architektury modernistycznej z lat 30. XX w., winien podlegać pełnej ochronie konserwatorskiej.

### Mapy / ikonografia




Kolobrzeg, ul. Jedności Narodowej 68 – zbór, kościół - <https://mapy.gis.kolobrzeg.pl>

## 9. Stan zachowania i postulaty dotyczące konserwacji

Stan zachowania – dobry; budynek po remoncie.

Wnioski i zalecenia konserwatorskie:

- bezwzględniej ochronie podlega historyczna bryła i modernistyczna forma architektoniczna, z kompozycją elewacji i elementami wystroju
- należy ustawić tablicę informacyjną o historii kościoła i wspólnot religijnych
- wszelkie prace remontowo-konserwatorskie (w tym kompozycja wnętrza) winny być uzgodnione z Miejskim Konserwatorem Zabytków
- należy rozważyć możliwość wpisu kościoła do rejestru zabytków jako przykładu budownictwa modernistycznego



Kościół – widok z 1936 r. [www.fotopolska.eu](http://www.fotopolska.eu)

Ilustracje: K. Tymbarski

## 10. Wykonanie karty

(autor, data i podpis)

**Biuro Dokumentacji Zabytków**

**w Szczecinie**

**Maria Witek**

**10.2024**

faksymile podpisu

## 11. Zatwierdzenie karty

(podpis wojewódzkiego konserwatora zabytków)\*

\* dotyczy zabytków niewpisanych do rejestru zabytków i niewłączonych do wojewódzkiej ewidencji zabytków